












VOIES DE CONTOURNEMENT

Pour éviter les routes au trafic important [avec références sur Openrunner](#) et codes barres pour smartphone

N° pdf	Nom du trajet	N° openrunner	Code barre
1	Entrée Nord Yssingeaux par rond-point de Verchères en venant par l'ex RN 88 appelée route d'Yssingeaux et routedes barrys.	4443810	
2	Yssingeaux à Montfaucon en évitant le plus possible la RD 105 en empruntant petites routes et voie verte des Sucs (fichier voies vertes- la Via Fluvia (Loire-Rhône)	4463362	
3	Montfaucon à Tence en évitant la RD 500.	4464955	
4	Monistrol/Loire à Bas en-Basset en évitant la RD 12.	4458984	
5	Bas-en-Basset à Monistrol/Loire en évitant la RD 12 et en passant par le village de Basset	4461827	
6	Monistrol/Loire à Aurec/Loire en passant par la RD 44 aller et retour dénivelé progressif et faible trafic.	4463014	
7	Aurec à Semène en évitant la RD 46.	4463127	
8	Monistrol/L à Beauzac en évitant la RD12 et la RD 42.	4463194	
9	Beauzac à Ste-Reine (intersection RD 9) en évitant la RD 46.	4459117	
10	Monistrol/Loire à Yssingeaux en empruntant l'ex N 88 appelée maintenant: D 908.	5427818	
11	Monistrol/Loire à Ste-Sigolène Eviter RD 44 (trafic important) en empruntant la RD 47.	4466561	
12	Monistrol/L à Firminy par ex-RN 88 en passant par Pont-Salomon et Saint- Ferréol.	4479892	