


La Cascade de la Beaume Solignac-sur-Loire



Accès

Découvrez un site naturel exceptionnel
avec ses chutes d'eau de 27 m.


Au kilomètre 17,6

suivre le PR67 jusqu'à la
Cascade de la Beaume (2,1 Km).

Niveaux de difficulté : 150 m de dénivelé
Moyen pour les marcheurs
Difficile pour les cyclistes

Points GPS Cascade de la Beaume :
N44942183° / E 3881441°

La Durande



Accès


Découvrez le parcours
d'orientation de la Durande

Plusieurs parcours évolutifs à pied ou à vélo.


Niveau de difficulté : Pour toute la famille

Points GPS Le Vernet :
N45037869° / E36729380°

Infos pratiques



A savoir :

- Accessible à tout public 
- Sol stabilisé
- Pente maxi de 2%
- Longueur de 48 Km (aller/retour)

Aménagements :

- Tunnels éclairés
(jusqu'à la tombée de la nuit)
- Signalétiques patrimoniales
et directionnelles
- Haltes pique-nique

Location de vélo :

Randonnée accompagnée

Renseignement :

06 87 22 71 17 ou 06 88 65 35 41

Accès



Points GPS Voie Verte :
N45050725°
E39087050°

Renseignements

Office de Tourisme du Puy-en-Velay
04 71 09 38 41
www.ot-lepuyenvelay.fr

La Voie Verte de Brives-Charensac au Brignon
fait partie du réseau des Vélouroutes et Voies Vertes de France.



BIENVENUE SUR LA VOIE VERTE

De Brives-Charensac
au Brignon



BIENVENUE SUR LA VOIE VERTE




Découvrez l'ancienne ligne de chemin de fer Le Puy-en-Velay / Langogne réaménagée en Voie Verte. Une balade riche en patrimoines naturel et bâti qui vous conduit au cœur de la vallée de la Loire, des massifs du Mézenc et du Meygal.



Infos pratiques

- Voie Verte
- Liaison Voie Verte
- ⊙ Point d'accès principal
- ⊙ Point d'accès secondaire
- ⊙ Ville ou village alentours
- X Accès interdit aux véhicules motorisés
- + N° téléphone secours 112
- X Mangez avant d'avoir faim et buvez avant d'avoir soif !
- ❄ Pensez à la "fraîcheur" des tunnels
- ♿ Respectez la Voie Verte, son environnement et les propriétés
- 🐕 Tenir les chiens en laisse

HISTORIQUE



La ligne de chemin de fer du Puy-en-Velay à Langogne a été mise en service en 1912 pour assurer la liaison entre les centres industriels du bassin stéphanois et ceux des Cévennes. Mais depuis 1981, les trains ont déserté cette voie et les rails ont été déposés pour permettre l'aménagement d'une promenade agréable qui séduira les amateurs de marche et de vélo (VTC et VTT).

CARACTÉRISTIQUES

Le début du parcours (sens nord-sud) se situe à 4 km du Puy-en-Velay à la sortie de la gare de Brives-Charensac (600m d'altitude). C'est une montée douce (2%), accessible à tous, jusqu'à la commune du Brignon (940m d'altitude). La Voie Verte empreinte 5 tunnels éclairés et un viaduc de 184m, à traversées métalliques.

UNE SIGNALÉTIQUE LUDIQUE & PATRIMONIALE



Petits et grands se cultivent en faisant du sport, en compagnie de Lum et Caminon ! Tout le long du parcours, à l'entrée et à la sortie des tunnels, des panneaux permettent de découvrir la faune et la flore, les légendes et les monuments locaux et bien-sûr l'histoire de la ligne ferroviaire Le Puy / Langogne.

Brives-Charensac Alt. 616 m

Départ Genebret Km 0

Le Puy-en-Velay Alt. 629 m

Stade Massot Km 7,85

Aiguilhe

St-Etienne, Lyon